


# VEĽKÉ ÚĽANY

## územný plán obce




OBSTARÁVATEĽ: OBEC VEĽKÉ ÚĽANY / SPRACOVATEĽ: ÚPn s.r.o. / RIEŠITELIA: INGARCH MDUDÁŠOVÁ, INGARCH JCOPLÁK, PHD.

OBSTARÁVATEĽ: OBEC VEĽKÉ ÚĽANY / SPRACOVATEĽ: ÚPn s. r. o.

LEGENDA KOMPLEXNÉHO NÁVRHU:	STAV	NÁVRH
NAVROVANÝ ROZVOJOVÝ ZÁMER		
OZNAČENIE ROZVOJOVÉHO ZÁMERU		<b>1</b>
ROZVOJOVÉ ZÁMERY SCHVÁLENÉ V PREDCHÁDZ. ÚPD		(24)
PLOCHY PRIEMYSELNEJ VÝROBY A SKLADOV		
PLOCHY BÝVANIA V RODINNÝCH DOMOCH		
PLOCHY ŠPORTU A REKREÁCIE		
PLOCHY POĽNOHOSP. VÝROBY A REKREÁCIE (AGROTURISTIKA)		
MIESTNA KOMUNIKÁCIA		

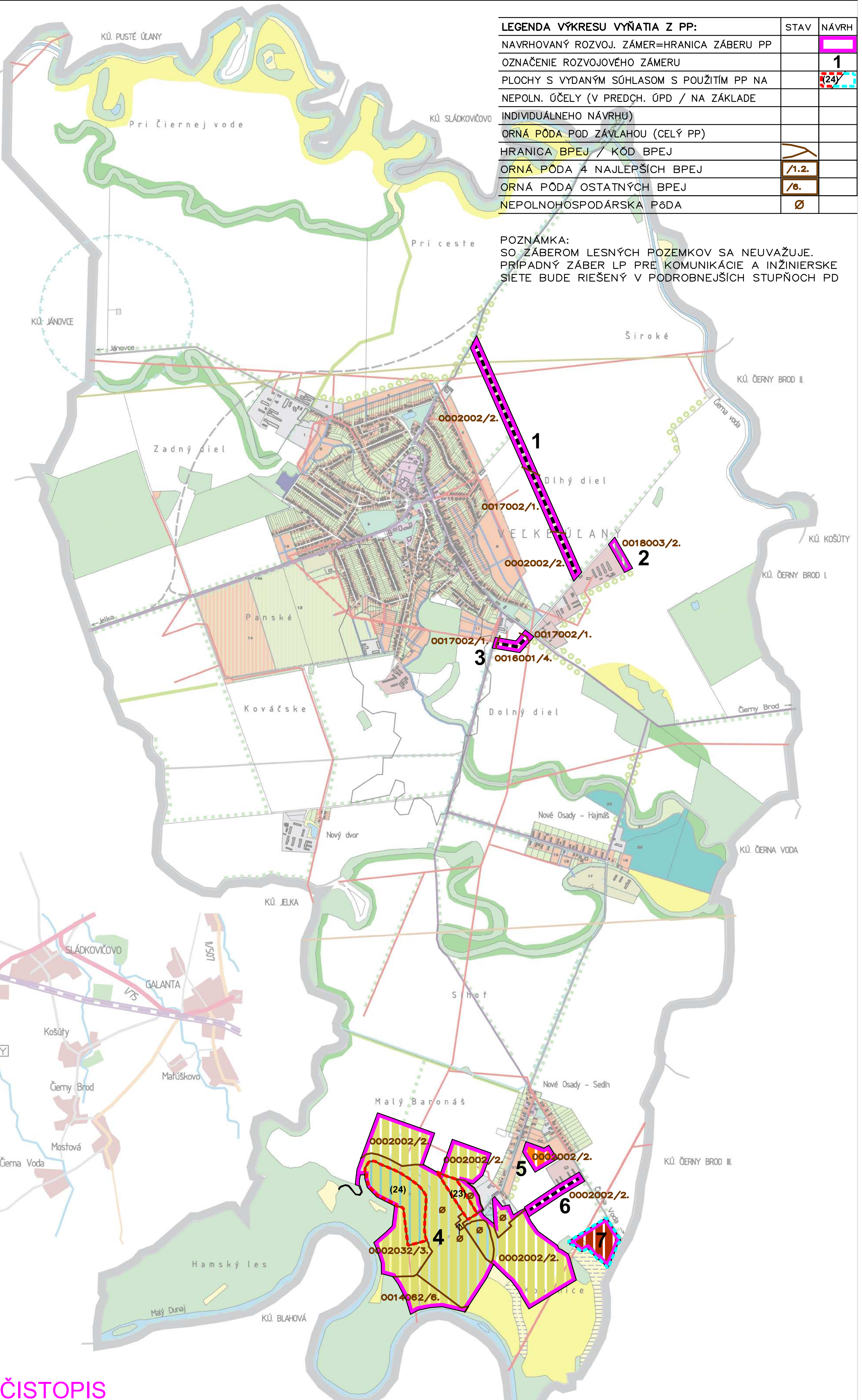
LEGENDA:	STAV	NÁVRH
HRANICA RIEŠENÉHO ÚZEMIA		
HRANICA KATASTRÁLNEHO ÚZEMIA		
HRANICA ZASTAVANÉHO ÚZEMIA K 11/1990		
VONKAŠIE VEDENIE VN		
VYSOKOTLAKOVÝ PLYNOVOD		
ROPOVOD		
PHO VODNÉHO ZDROJA II. STUPŇA (VONKAŠIE)		
OCHRANNÉ PÁSMO LETECKÉHO ZAR. VOR (SEKTOR D = 600 m)		
ŠTÁTNA CESTA II. TRIEDY		
ŠTÁTNE CESTY III. TRIEDY		
CYKLISTICKÉ TRASY		
OBGHVAT OBCE		
HRANICE BPEJ / KÓD BPEJ		
PLOCHY BÝVANIA		
PLOCHY OBČANSKEHO VYBAVENIA		
PLOCHY ŠPORTU A REKREÁCIE		
PLOCHY PRIEMYSELNEJ VÝROBY A SKLADOV		
PLOCHY POĽNOHOSPODÁRSKÝCH FARIEM		
ZÁHRADY		
LESY A NELESNÁ DREVINOVÁ VEGETÁCIA		
TRVALÉ TRÁVNE PORASTY		
VEREJNÁ A VYHRADENÁ ZELEN'		
VODNÉ PLOCHY A TOKY		
TRVALÉ KULTÚRY (SADY, VINICE)		
LÍNIOVÁ ZELEN' ALEJE		
PLOCHY ŤAZBY ŠTRKU		
SKLÁDKA ODPADU / NÁVRH NA REKULTIVÁCIU		
PODMÁČANÉ PLOCHY		
ORNÁ PŮDA POD ZÁVLAHOU (CELÝ PPF)		

OZN.	VÝMERA V HA	NAVROVANÁ HLAVNÁ FUNKCIA V ZMYSLE PLATNEJ ÚPD	NAVROVANÁ HLAVNÁ FUNKCIA V ZMYSLE ZMIEN A DOPLNKOV Č.01/2008	ÚČEL NAVROVANÉHO ZÁMERU
1	2,1000	ORNÁ PŮDA	MIESTNA KOMUNIKÁCIA	NOVÝ ROZVOJOVÝ ZÁMER
2	1,9000	ORNÁ PŮDA	PLOCHY PRIEMYSELNEJ VÝROBY A SKLADOV	NOVÝ ROZVOJOVÝ ZÁMER
3	0,4000	ORNÁ PŮDA	MIESTNA KOMUNIKÁCIA	NOVÝ ROZVOJOVÝ ZÁMER
4	149,8334	ORNÁ PŮDA LESNÉ POZEMKY VODNÉ PLOCHY ZÁHRADY OSTATNÉ PLOCHY	PLOCHY ŠPORTU A REKREÁCIE	NOVÝ ROZVOJOVÝ ZÁMER
5	4,0000	ORNÁ PŮDA	PLOCHY BÝVANIA V RODINNÝCH DOMOCH	NOVÝ ROZVOJOVÝ ZÁMER
6	0,6000	ORNÁ PŮDA	MIESTNA KOMUNIKÁCIA	NOVÝ ROZVOJOVÝ ZÁMER
7	7,7526	ORNÁ PŮDA VODNÉ PLOCHY	PLOCHY POĽNOHOSP. VÝROBY A REKREÁCIE (AGROTURISTIKA)	NOVÝ ROZVOJOVÝ ZÁMER



LEGENDA K SCHÉME:	STAV	NÁVRH
RIEŠENÉ ÚZEMIE		
ZASTAVANÉ ÚZEMIE		
VODNÉ TOKY		
LESNÉ PLOCHY		
ŽELEZNICA		
ŠTÁTNE CESTY I. TRIEDY		
ŠTÁTNE CESTY II. TRIEDY		
ŠTÁTNE CESTY III. TRIEDY		
HRANICA KRAJA		
VODNÝ ZDROJ JEĽKA		

**SCHVAĽOVACIA DOLOŽKA:**  
 ÚPN OBCE VEĽKÉ ÚĽANY BOL SCHVÁLENÝ V OZ  
 UZN. Č.: 91/A ZO DŇA: 10. 12. 2008  
 FRANTIŠEK GOGH, STAROSTA OBCE



LEGENDA VÝKRESU VÝŇATIÁ Z PP:	STAV	NÁVRH
NAVROVANÝ ROZVOJ. ZÁMER=HRANICA ZÁBERU PP		
OZNAČENIE ROZVOJOVÉHO ZÁMERU		<b>1</b>
PLOCHY S VYDANÝM SÚHLASOM S POUŽITÍM PP NA NEPOLN. ÚČELY (V PREDCH. ÚPD / NA ZÁKLADE INDIVIDUÁLNEHO NÁVRHU)		(24)
ORNÁ PŮDA POD ZÁVLAHOU (CELÝ PP)		
HRANICA BPEJ / KÓD BPEJ		
ORNÁ PŮDA 4 NAJLEPŠÍCH BPEJ		/1.2.
ORNÁ PŮDA OSTATNÝCH BPEJ		/6.
NEPOLNOHOSPODÁRSKA PŮDA		Ø

POZNÁMKA:  
 SO ZÁBEROM LESNÝCH POZEMKOV SA NEUVAŽUJE. PRÍPADNÝ ZÁBER LP PRE KOMUNIKÁCIE A INŽINIERSKÉ SIETE BUDE RIEŠENÝ V PODROBNEJŠÍCH STUPŇOCH PD

**ČISTOPIS**  
**ZMENY A DOPLNKY Č. 01 / 2008**  
 Širšie vzťahy, Komplexný urbanistický návrh, Návrh na vyňatie z PP **01**

DÁTUM: 2008 / MIERKA: 1/10000 (ZMENŠENÉ NA 1/15000)

**Širšie vzťahy** **01**

NÁVRH ÚPN / DÁTUM: 2006

