



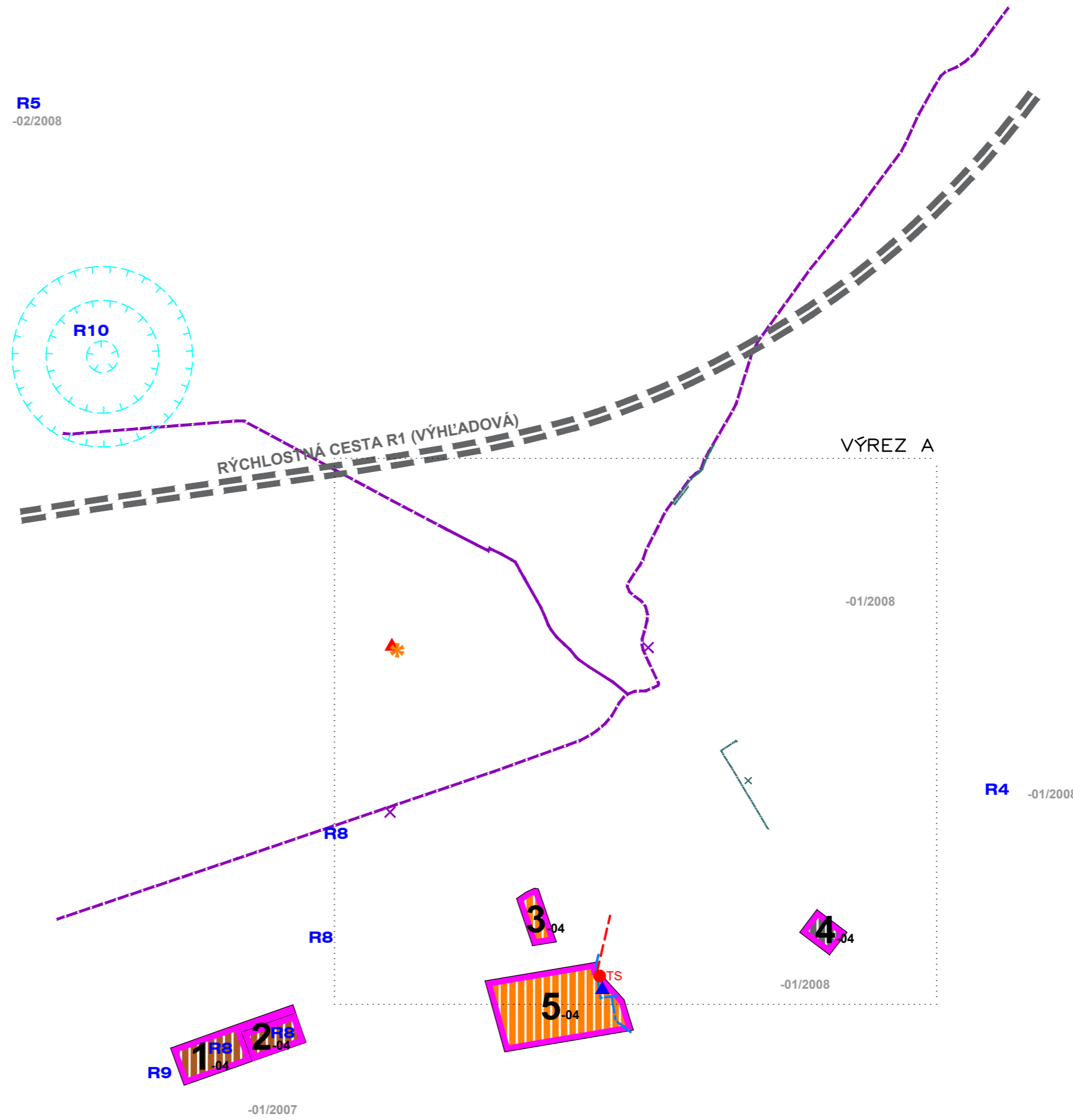
VEĽKÉ ÚĽANY

územný plán obce



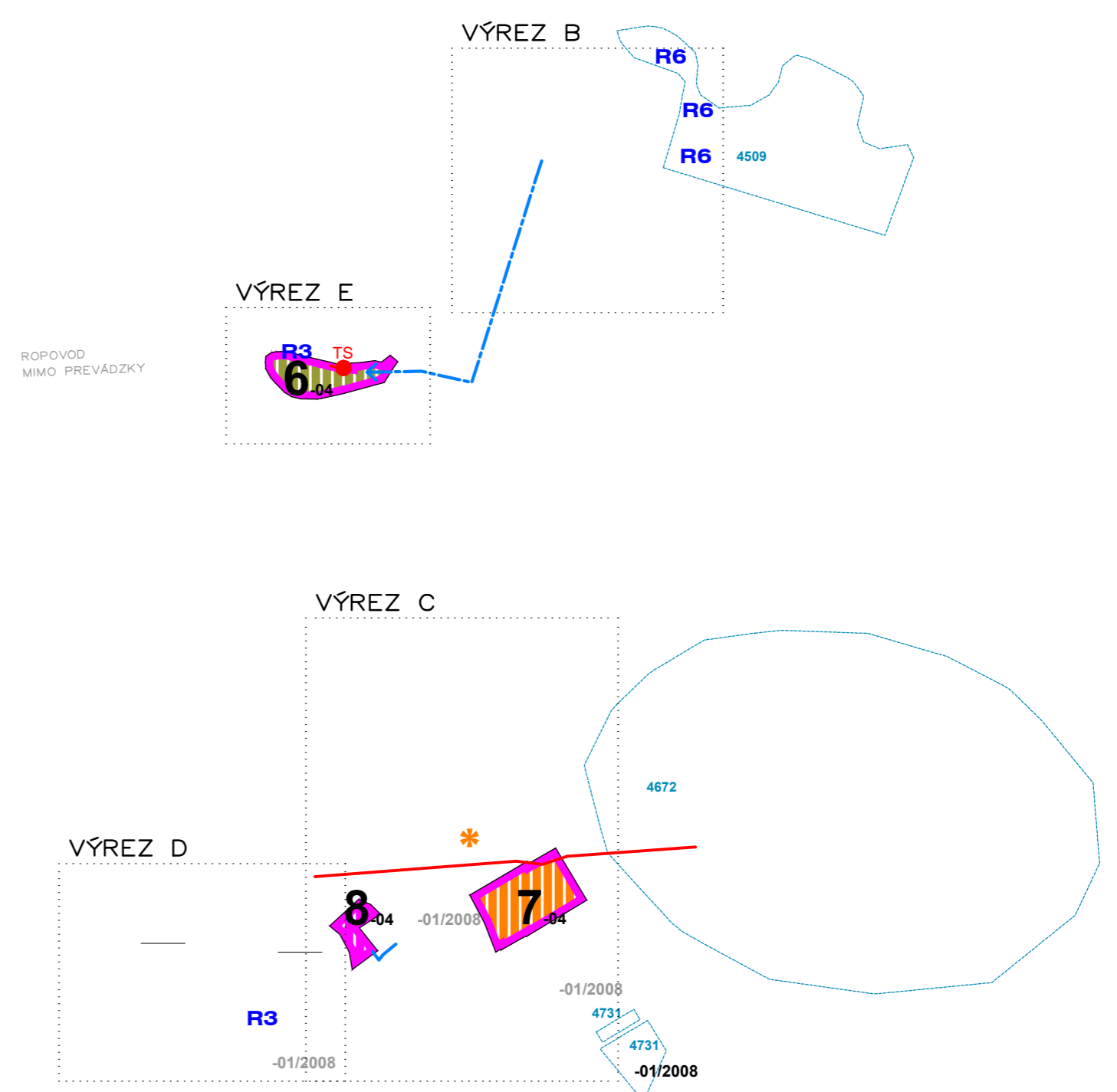
OBSTARÁVATEĽ: OBEC VEĽKÉ ÚĽANY / SPRACOVATEĽ: ÚPn s. r. o.

LEGENDA KOMPLEXNÉHO NÁVRHU:	STAV	NÁVRH
HRANICA ZASTAVANÉHO ÚZEMIA		
NOVÉ ROZVOJOVÉ PLOCHY		
OZNAČENIE ROZVOJOVÝCH PLŔCH		1-04
PLOCHY BÝVANIA V RODINNÝCH DOMOCH		
PLOCHY BÝVANIA, ŠPORTU A REKREÁCIE		
PLOCHY OBČ. VYB., ŠPORTU A REKREÁCIE		
PLOCHY ŠPORTU A REKREÁCIE		
PLOCHY PRIEMYSELNEJ VÝROBY A SKLADOV		
RÝCHLOSTNÁ CESTA R1 (VÝHLADOVÁ)		
MIESTNA KOMUNIKÁCIA		
CYKLISTICKÁ TRASA		
VONKAJŠIE VEDENIE VN		
KÁBLOVÉ VEDENIE VN 22 kV, TRAFOSTANICA		
OCHRANNÉ PÁSMO LETECKÉHO ZAR. VOR		
OPUSTENÁ SKLÁDKA BEZ PREKRYTIA		
POTVRDENÁ ENVIRONMENTÁLNA ZÁŤAŽ		
PRAVDEPODOBNÁ ENVIRONMENTÁLNA ZÁŤAŽ		
OBLASŤ, KDE NEMOŽNO VYKONÁVAŤ LOŽISKO		
VÝ GP NA ROPU A ZEMNÝ PLYN (CELÉ K.Ú.)		
LOŽISKÁ NEVYHRADENÉHO NERASTU		
JAVY NA ZRUŠENIE		X



/ZÁVÄZNÄ ČASŤ RIEŠENIA-ZÄV. REGULÁCIA/		
REGULAČNÉ BLOKY SO ŠPECIFICKOU REGULÁCIOU		R1-R11

POZN.: PODROBNÝ POPIS REGULATÍVOV PRE REGULÁČNÉ BLOKY JE V TEXTOVEJ ČASŤI, VYMEDZENIE OSTATNÝCH REG. BLOKOV JE VO VÝKRESE č.02.



ZMENY A DOPLNKY č. 04

Širšie vzťahy, Komplexný urbanistický návrh, Návrh na vyňatie z PP

01

LEGENDA K SCHÉME:	STAV	NÁVRH
RÝCHLOSTNÁ CESTA R1 (VÝHLADOVÁ)		

DÁTUM: 2022 / MIERKA: 1/10000 (ZMENŠENÉ NA 1/20000)