


# VEĽKÉ ÚĽANY územný plán obce



OBSTARÁVATEĽ: OBEC VEĽKÉ ÚĽANY / SPRACOVATEĽ: ÚPn s.r.o. / RIEŠITELIA: INGARCH. MDUDÁŠOVÁ, INGARCH. JCOPLÁK, PhD.

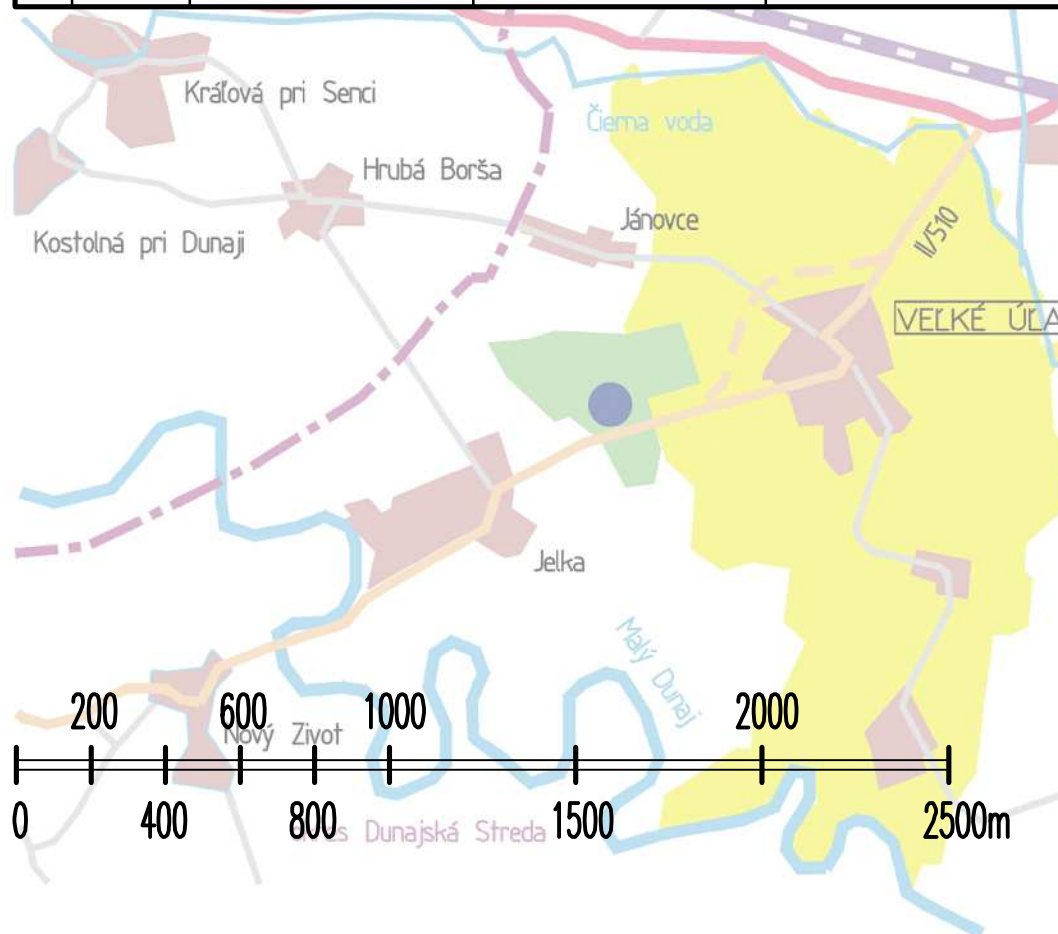
OBSTARÁVATEĽ: OBEC VEĽKÉ ÚĽANY / SPRACOVATEĽ: ÚPn s. r. o.

LEGENDA KOMPLEXNÉHO NÁVRHU:	STAV	NÁVRH
NAVROVANÝ ROZVOJOVÝ ZÁMER		
OZNAČENIE ROZVOJOVÉHO ZÁMERU		<b>1</b>
PLOCHY POLNOHOSP. VÝROBY		
TECHNICKÁ VYBAVENOSŤ A PRIEM. VÝROBA		
MIESTNA KOMUNIKÁCIA		
VERENOPROSPEŠNÉ STAVBY:		
MIESTNA KOMUNIKÁCIA		

LEGENDA VÝKRESU VÝNATIA Z PP:	STAV	NÁVRH
NAVROVANÝ ROZVOJ. ZÁMER=HRANICA ZÁBERU PP		
OZNAČENIE ROZVOJOVÉHO ZÁMERU		<b>1</b>
HRANICA BPEJ / KÓD BPEJ		
ORNÁ PŮDA 4 NAJLEPŠÍCH BPEJ		<b>/1.,2.</b>
ORNÁ PŮDA OSTATNÝCH BPEJ		<b>/6.</b>
NEPOLNOHOSPODÁRSKA PŮDA		<b>Ø</b>

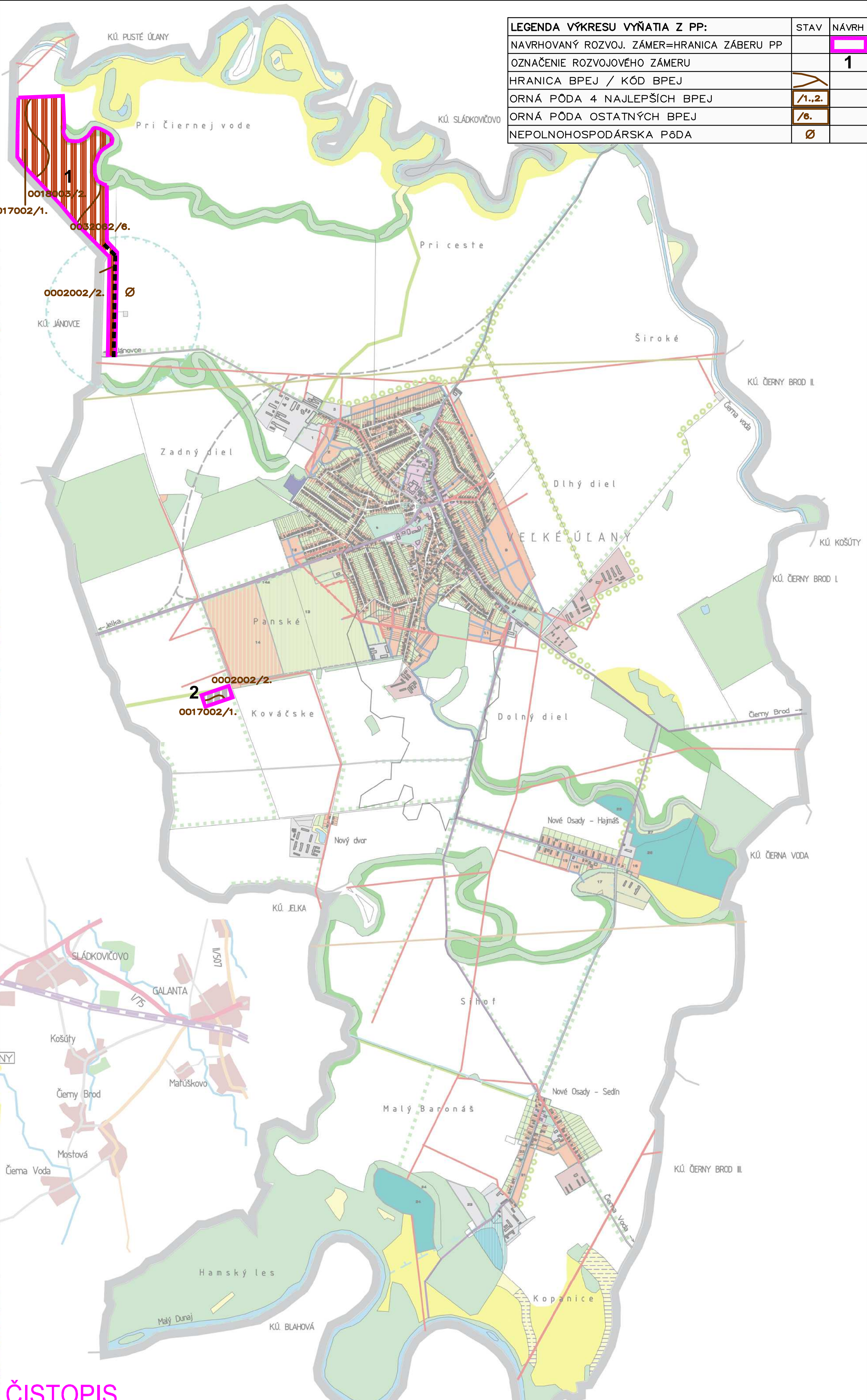
LEGENDA:	STAV	NÁVRH
HRANICA RIEŠENÉHO ÚZEMIA		
HRANICA KATASTRÁLNEHO ÚZEMIA		
HRANICA ZASTAVANÉHO ÚZEMIA K 11/1990		
VONKAŠIE VEDENIE VN		
VYSOKOTLAKOVÝ PLYNOVOD		
ROPOVOD		
PHO VODNÉHO ZDROJA II. STUPŇA (VONKAŠIE)		
OCHRANNÉ PÁSMO LETECKÉHO ZAR. VOR (SEKTOR D = 600 m)		
ŠTÁTNA CESTA II. TRIEDY		
ŠTÁTNE CESTY III. TRIEDY		
CYKLISTICKÉ TRASY		
OBCI-VAT OBCE		
HRANICE BPEJ / KÓD BPEJ		
PLOCHY BÝVANIA		
PLOCHY OBČANSKEHO VYBAVENIA		
PLOCHY ŠPORTU A REKREÁCIE		
PLOCHY PRIEMYSELNEJ VÝROBY A SKLADOV		
PLOCHY POLNOHOSPODÁRSKÝCH FARIEM		
ZÁHRADY		
LESY A NELESNÁ DREVINOVÁ VEGETÁCIA		
TRVALÉ TRÁVNE PORASTY		
VEREJNÁ A VYHRADENÁ ZELEŇ		
VODNÉ PLOCHY A TOKY		
TRVALÉ KULTÚRY (SADY, VINICE)		
LÍNOVÁ ZELEŇ, ALEJE		
PLOCHY ŤAZBY ŠTRKU		
SKLÁDKA ODPADU / NÁVRH NA REKULTIVÁCIU		
PODMÁČANÉ PLOCHY		
ORNÁ PŮDA POD ZÁVLAHOU (CELÝ PPF)		

OZN.	VÝMERA V HA	NAVROVANÁ HLAVNÁ FUNKCIA V ZMYSLE PLATNEJ ÚPD	NAVROVANÁ HLAVNÁ FUNKCIA V ZMYSLE ZMIEN A DOPLNKOV Č.02/2008	ÚČEL NAVROVANÉHO ZÁMERU
1	51,4	ORNÁ PŮDA, NEPOLNOHOSP.PŮDA	POLNOHOSP. VÝROBA VRÁTANE PRÍSTUPOVEJ KOMUNIKÁCIE	NOVÝ ROZVOJOVÝ ZÁMER
2	6	ORNÁ PŮDA	TECH. VYBAVENOSŤ PRIEM. VÝROBA	NOVÝ ROZVOJOVÝ ZÁMER



LEGENDA K SCHEME:	STAV	NÁVRH
RIEŠENÉ ÚZEMIE		
ZASTAVANÉ ÚZEMIE		
VODNÉ TOKY		
LESNÉ PLOCHY		
ŽELEZNICA		
ŠTÁTNE CESTY I. TRIEDY		
ŠTÁTNE CESTY II. TRIEDY		
ŠTÁTNE CESTY III. TRIEDY		
HRANICA KRAJA		
VODNÝ ZDROJ JELKA		

**SCHVALOVACIA DOLOŽKA:**  
 ÚPN OBCE VEĽKÉ ÚĽANY BOL SCHVÁLENÝ V OZ  
 UZN. Č.: 91/B ZO DŇA: 10. 12. 2008  
 ING. FRANTIŠEK GÖGH, STAROSTA OBCE



## ČISTOPIS

**ZMENY A DOPLNKY Č. 02 / 2008**  
 Širšie vzťahy, Komplexný urbanistický návrh, Návrh na vyňatie z PP **01**

DÁTUM: 2008 / MIERKA: 1/10000 (ZMENŠENÉ NA 1/20000)

**Širšie vzťahy** **01**

NÁVRH ÚPN / DÁTUM: 2006

